

## Szlak rowerowy czerwony (łącznikowy): Nidzica-Rynek - Piątki

**Długość szlaku: 3 km**

Szlak ten ma zadanie umożliwić turystom wyjeżdżającym z Nidzicy bezpieczny dojazd do szlaków rowerowych Gminy Kozłowo. Można nim bezkolidyjnie przedostać się na drugą stronę, bardzo niebezpiecznej dla rowerzystów międzynarodowej drogi E7. Kończy się on na rozdrożu w Piątkach, gdzie jest początek i koniec pętli zielonego szlaku (36,6 km) prowadzącego przez Kamionkę i Kozłowo. Z Kozłowa zaś można kontynuować wycieczkę szlakiem żółtym (35,1 km) biegnącym pętlą przez Szkotowo. Jeżeli jest ładny dzień, masz dużo zapłału i prowiantu, ze Szkotowa warto się jeszcze zapuścić na szlak niebieski (20,6 km) dookoła jezior Szkotowskiego i Kownatki. Tym bar-

dziej, że można tam skorzystać z plaż i kąpielisk.

Jeżeli zdecydujesz się na jazdę zielonym szlakiem na południe, po 7,6 km trafisz do wsi Kamionka - siedziby „Garncarskiej Wioski”. Można tutaj uczestniczyć w pokazach i warsztatach: garncarskich, wytwarzania papieru czerpanego, witrażu, rymarstwa i innych zanikających zawodów. „Garncarska Wioska” zaprasza do kramu z produktami lokalnymi oraz na cykliczne jarmarki. Zorganizowane grupy mogą tu zamówić wesela mazurskie, wieczory mazurskie, organizację konferencji, pokazy czy szkolenia.

Przewodnik turystyczny Krzysztof Kowalczyk



Kozłowo



„Garncarska Wioska”  
w Kamionce.  
Fot. Maciej Parecki



Kościół w Sarnowie.  
Fot. Karol Malonek



Okolice Lipowa



Kanigowo

Rączki



Wesele mazurskie w „Garncarskiej Wiosce”  
w Kamionce. Fot. Maciej Parecki

Lokalna Grupa Działania  
„Brama Mazurskiej Krainy”

Plac Wolności 1, 13-100 Nidzica

tel./fax (0-89) 625 43 37, e-mail: lgd@nida.pl



Projekt „Barwy Mazur” jest realizowany przy udziale środków Unii Europejskiej w ramach Sektorowego Programu Operacyjnego „Restrukturyzacja i modernizacja sektora żywnościowego oraz rozwój obszarów wiejskich 2004-2006”, Działania „Pilotażowy Program LEADER+”, Schemat II.

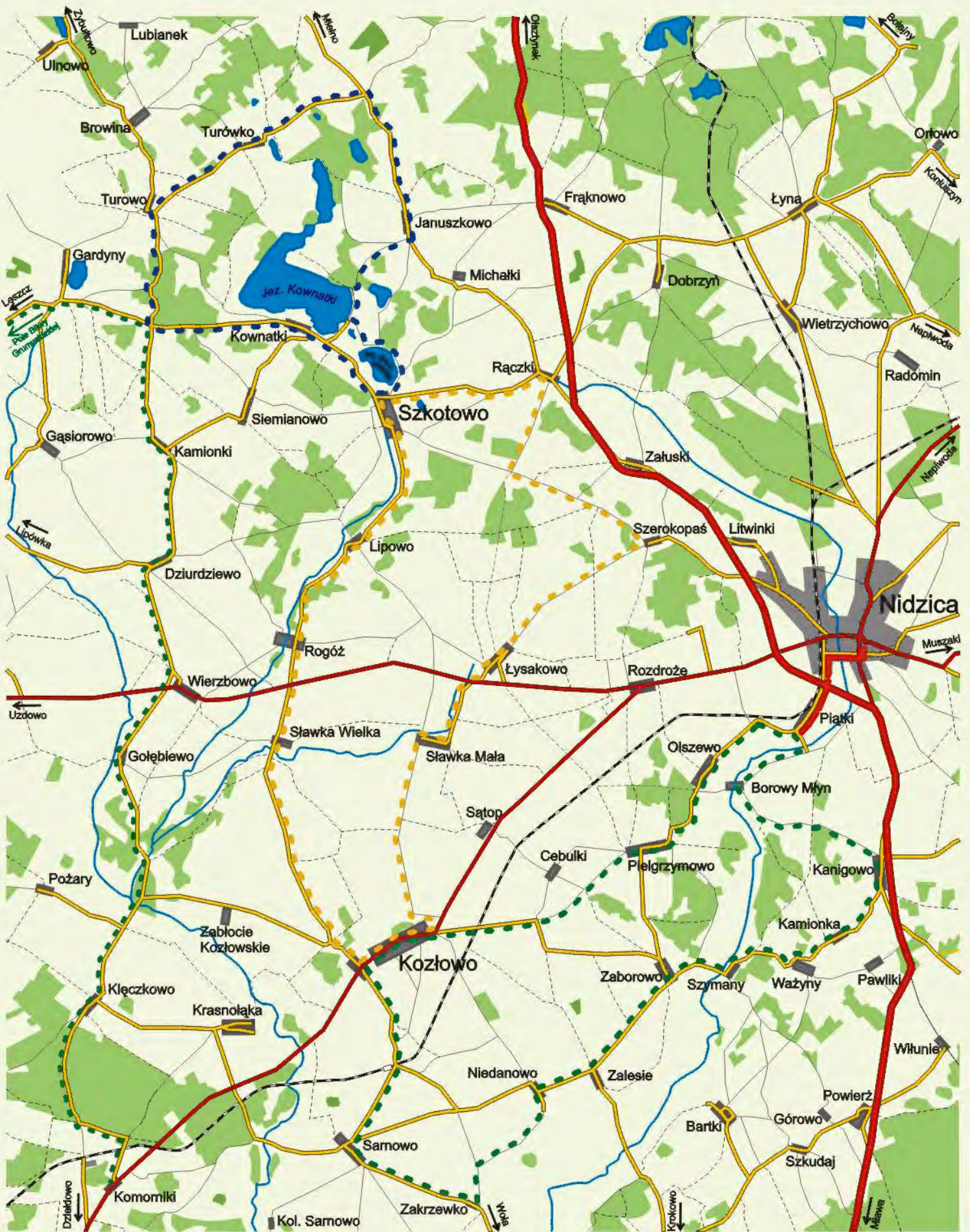
## Szlaki rowerowe powiatu nidzickiego

**Szlak czerwony (łącznikowy): Nidzica-Rynek - Piątki**







**Szlak zielony: Piątki - Kozłowo - Piątki**

**Szlak niebieski: Szkotowo - Turowo - Szkotowo**

**Szlak żółty: Szkotowo - Kozłowo - Szkotowo**



**LEGENDA:**

- |  |                         |   |                       |
|--|-------------------------|---|-----------------------|
|  | Droga międzynarodowa E7 |  | Drogi gruntowe        |
|  | Drogi główne            |  | Drogi polne i ścieżki |
|  | Drogi boczne            |  | Szlaki rowerowe       |

Opracowanie map i tekst: przewodnik turystyczny Krzysztof Kowalczyk  
 Projekt i zdjęcia: Ryszard Bogucki  
 Skład: Wydawnictwo Drwęca, ul. Sienkiewicza 9, 14-100 Ostróda  
 tel. (089) 6428269, www.drweca.ostroda.pl, wydawnictwo@drweca.ostroda.pl