

# Szlak rowerowy niebieski: Szkotowo - Kownatki - Turowo - Turówko - Januszkowo - Szkotowo

Długość szlaku: 20,6 km

Witam serdecznie i zapraszam na piękną wycieczkę po północno-zachodniej części powiatu nidzickiego. Niebieski szlak prowadzi częściowo po drogach asfaltowych a częściowo po drogach gruntowych - przeważnie w dobrym stanie, chociaż na krótkich odcinkach możesz napotkać dolki i błoto. Po drodze będziesz mógł się wykapać w jeziorach Szkotowskim lub Kownatki oraz chłonąć zapachy sosnowego lasu.


Szlak rozpoczyna się i kończy w Szkotowie, ale możesz zacząć wycieczkę w dowolnym jego punkcie by po przebyciu całości powrócić do miejsca startu.

Przypuśćmy jednak, że zaczniesz swoją wycieczkę od Szkotowa. W końcu XIX i pocz. XX w. majątek we wsi należał do von Livoniusa. Folwark obejmował ponad 1000 ha ziemi i młyn. W latach 20. XX w. obszar własności ziemskiej zmniejszył się do 361 ha, funkcjonowała gorzelnia, a właścicielem majątku był von Schack, posiadacz dóbr w Osiekowie. We wsi zachował się eklektyczny dwór usytuowany na wzniesieniu, zbudowany na początku XX w. Interesującym zabytkiem jest również neogotycki kościół parafialny pod wezwaniem św. Józefa Robotnika i Matki Boskiej Różańcowej, zbudowany w latach 1874-1877. W pobliżu wsi dobrze zachowany, położony na wzgórzu cmentarz żołnierzy poległych w I Wojnie Światowej. Ze Szkotowa szosą jedziesz na północny-zachód do letniskowej wsi Kownatki, leżącej nad jeziorem o tej samej nazwie. Kiedyś był tu folwark, z którego dziś niewiele pozostało. Jadąc dalej

szosą, mając jezioro dłuższy czas po prawej stronie, docierasz do skrzyżowania szos, na którym skręcisz w prawo i będziesz jechał przez las. Na wspomnianym skrzyżowaniu, możesz zmienić szlak na zielony, którym jadąc prosto dotrzesz do Pól Grunwaldzkich a w lewo dojedziesz prawie do Działdowa.

Powróćmy jednak na nasz szlak. Dojeżdżasz do Turowa. Majątek w XVI w. należał do szlachcica polskiego Jana Prawdzica Wołyńskiego. Najważniejszym zabytkiem wsi jest ładnie położony na wzgórzu neogotycki kościół pod wezwaniem św. Michała Archanioła i Wniebowzięcia N.M.P. zbudowany w latach 1894-95. Na początku Turowa skręcasz na rozdrożu w prawo drogą asfaltową, którą dotrzesz do wsi Turówko, położonej nad niewielkim jeziorem. Jadąc dalej szosą dotrzesz do rozdroża dróg asfaltowych, gdzie skręcisz w prawo i dalej jedziesz szosą do wsi Januszkowo. Pod koniec wsi zjeżdżasz z szosy w prawo, w polną drogę prowadzącą do brzegu Jeziora Kownatki. Po minięciu plaży z kąpieliskiem skręcisz na południowy-wschód by wkrótce dotrzeć nad brzeg jeziora Szkotowskiego. Tu też jest kąpielisko, za którym już widać zabudowania Szkotowa, gdzie kończy się Twoja wycieczka. Ze Szkotowa możesz wyruszyć atrakcyjnym krajobrazowo, żółtym szlakiem o długości 35,1 km, biegnącym pętlą przez Kozłowo. Życzę Ci ciepłej wody w jeziorze i nie zapomnij wziąć ze sobą aparatu fotograficznego.

Przewodnik turystyczny Krzysztof Kowalczyk



Lokalna Grupa Działania  
"Brama Mazurskiej Krainy"

Plac Wolności 1, 13-100 Nidzica

tel./fax (0-89) 625 43 37, e-mail: lgd@nida.pl



Projekt "Barwy Mazur" jest realizowany przy udziale środków Unii Europejskiej w ramach Sektorowego Programu Operacyjnego „Restrukturyzacja i modernizacja sektora żywnościowego oraz rozwój obszarów wiejskich 2004-2006”, Działania „Pilotażowy Program LEADER+”, Schemat II.

## Szlaki rowerowe powiatu nidzickiego







Szlak niebieski: Szkotowo - Turowo - Szkotowo



Szlak administrowany przez Gminę Kozłowo. Jeżeli zauważysz braki w oznakowaniu szlaku, zgłoś to w Urzędzie Gminy. Tel. (089) 626 75 05, e-mail: gmina@kozlowo.pl.



**LEGENDA:**

- |  |                         |   |                       |
|--|-------------------------|---|-----------------------|
|  | Droga międzynarodowa E7 |  | Drogi gruntowe        |
|  | Drogi główne            |  | Drogi polne i ścieżki |
|  | Drogi boczne            |  | Szlaki rowerowe       |

Opracowanie map i tekst: przewodnik turystyczny Krzysztof Kowalczyk  
 Projekt i zdjęcia: Ryszard Bogucki  
 Skład: Wydawnictwo Drwęca, ul. Sienkiewicza 9, 14-100 Ostroda  
 tel. (089) 6428269, www.drweca.ostroda.pl, wydawnictwo@drweca.ostroda.pl