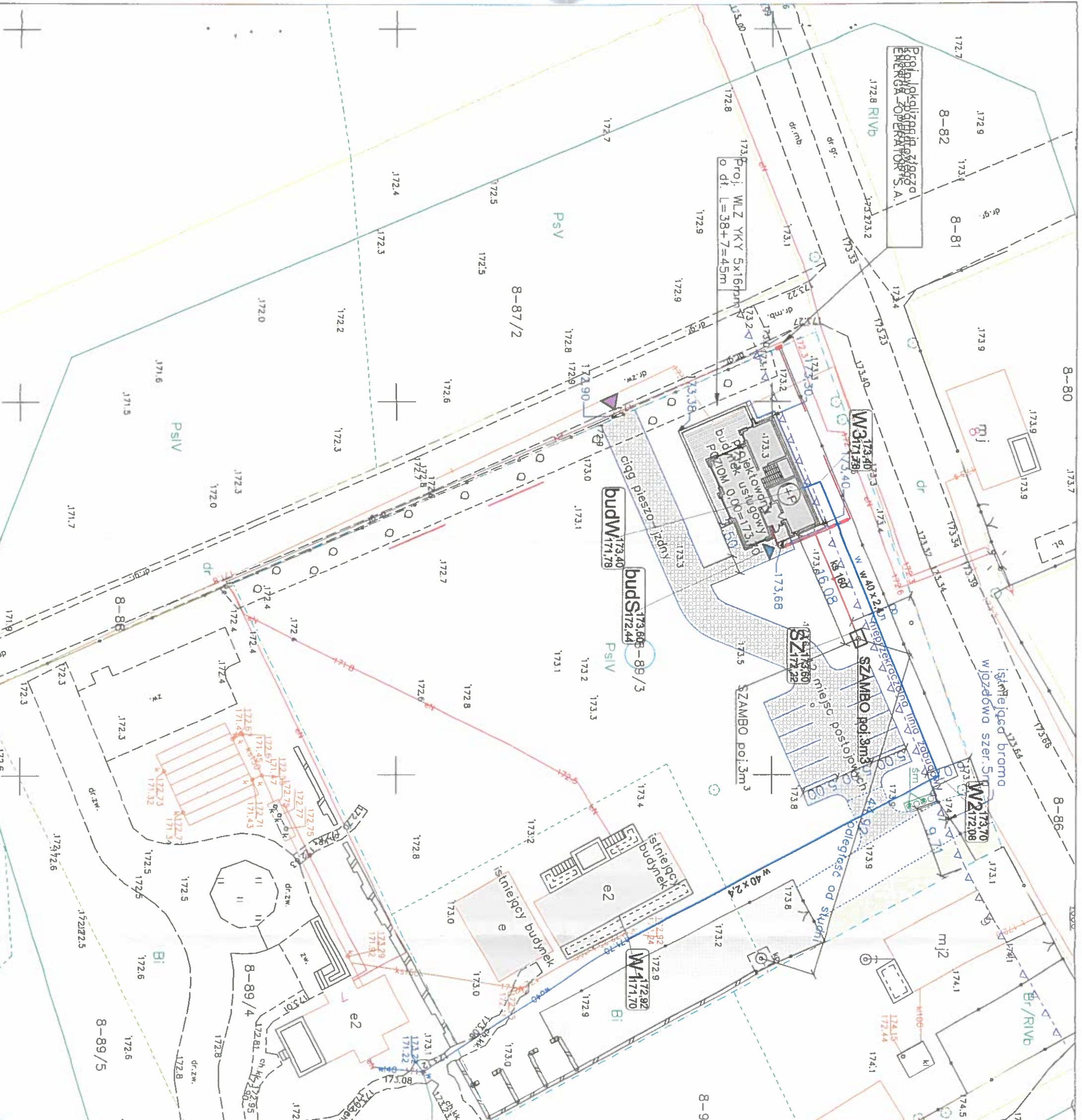
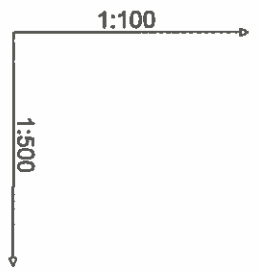


STARCZYŃSKI PROJEKTOWA  
 18-100 NIEDEŁA  
 ul. Traugutta 23  
 tel./fax 89-655-92-79



W 40 x 24		PRZYŁĄCZAE WODOCIĄGOWE - do istniejącej wewnętrznej sieci wodociągowej zasilanej z istniejącej studni głębinowej wykonanej zgodnie z ustawą Prawo Wodne	
ks 160		PRZYŁĄCZAE KANALIZACJI SANITARNEJ	
INWESTOR:	Stowarzyszenie Lokalna Grupa Dzielnic "Brama Mazurskiej Kraliny" Plac Wolności 1, 13-100 Nidzica	BRANŻA:	SANITARIJA
TEMAT:	zagospodarowanie terenu oraz adaptacji projektu typowego "DOM NICEA" na budynek usługowy, działka nr 89/3, obręb geodezyjny Kamionka, gmina Nidzica	DATA:	październik 2020
RYSUNEK:	PROJEKT ZAGOSPODAROWANIA TERENU - PRZYŁĄCZA SANITARNE	NR RYS.:	S-1
PROJEKTANT:	mgr inż. Grzegorz Żabnowski upr. bud. nr WAM/0014/P/POOS/07	SKALA:	1:500
SPRAWDZAJĄCY:	mgr inż. Rafał Maszk upr. bud. nr WAM/0065/P/POOS/13		






Poziom porównawczy 165,00 m n.p.m.

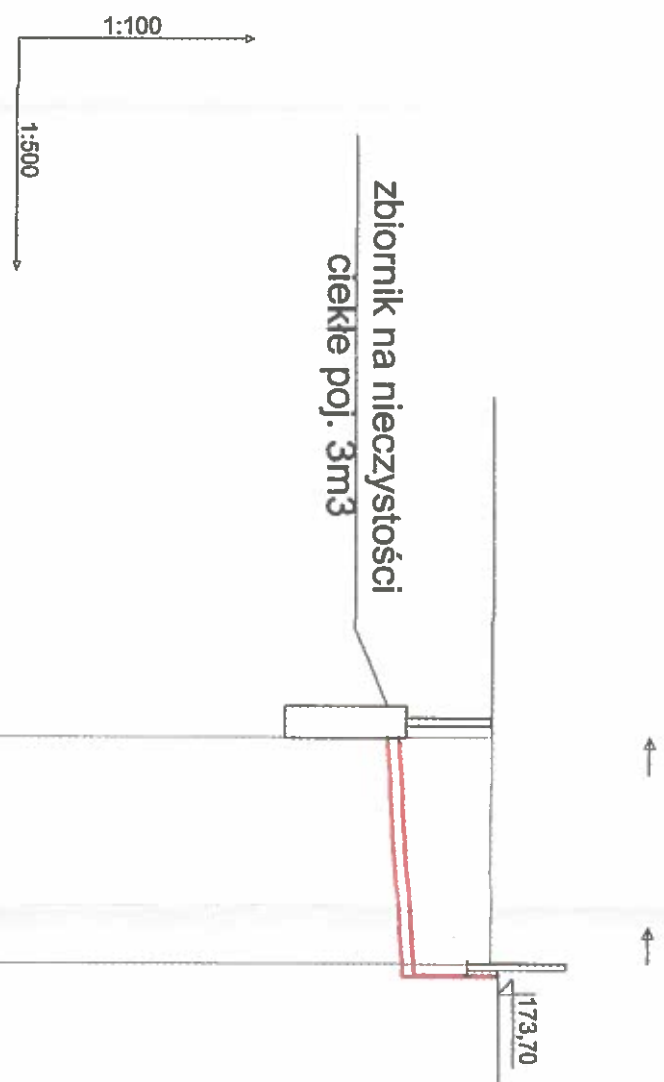
Rzędna terenu projektowanego	Rzędna osi rurociągu [m]	Zagłębienie osi rurociągu	Odległości [m]	Średnice, materiał	Długość trasy [m]
172,92	171,70	1,22	46,65	PE100_SDR17 40x2,4	0,00
173,70	172,08	1,62	42,49	40x2,4 PE100 SDR17	46,65
173,40	171,78	1,62	2,31	PE100_SDR17 40x2,4	89,14

Spadek 8,1 ‰

W1 W2 W3 budw



INWESTOR:	Stowarzyszenie Lokalna Grupa Dzielnic "Brama Miasteczki Kralupy" Plac Wolności 1, 13-100 Nidzica	BRANŻA:	SANITARIA
DATA:	październik 2020	NR RYS.:	S-2
SKALA:	1:100/500	PROJEKT BUDOWLANY	
PROJEKTANT:	mgr inż. Grzegorz Żabrowski upr.budw.nr WAM/0014/P/OOS/07	PROJEKT BUDOWLANY	
SPRAWDZAJĄCY:	mgr inż. Rafał Maciek upr. bud. nr WAM/0065/P/OOS/13		



Poziom porównawczy 165,00 m n.p.m.

Rzędna terenu projektowanego	173,60	173,60
Rzędna dna kanału	172,22	172,44
Zagłębienie dna kanału [m]	1,38	1,16
Odległości [m]	15,06	
Średnice, materiał	PVC SN8, sewer 160x4,7	
	Spadek 15,0 ‰	
Długość trasy [m]	0,00	15,06

SZ buds

INWESTOR:	Stowarzyszenie Lokalna Grupa Dzielenia "Brama Mazurskiej Kraliny" Plac Wolności 1, 13-100 Nidzica	BRANŻA:	SANITARNA
DATA:	październik 2020		
TEMAT:	PROJEKT BUDOWLANY zagospodarowanie terenu oraz adaptacji projektu typowego "DOM NICEA" na budynek usługowy, działka nr 883, obręb geodezyjny Kamionka, gmina Nidzica	NR RYS.:	S-3
SKALA:	1:100/500		
RYSUNEK:	PROFIL PRZYŁĄCZA KAWALIZACJI SANITARNEJ	PROJEKT BUDOWLANY	
PROJEKTANT:	mgr inż. Grzegorz Żabrowski upr.bud nr WAM/0014/POOS/17		
SPRAWDZAJĄCY:	mgr inż. Rafał Macuk upr. bud. nr WAM/0065/POOS/17		